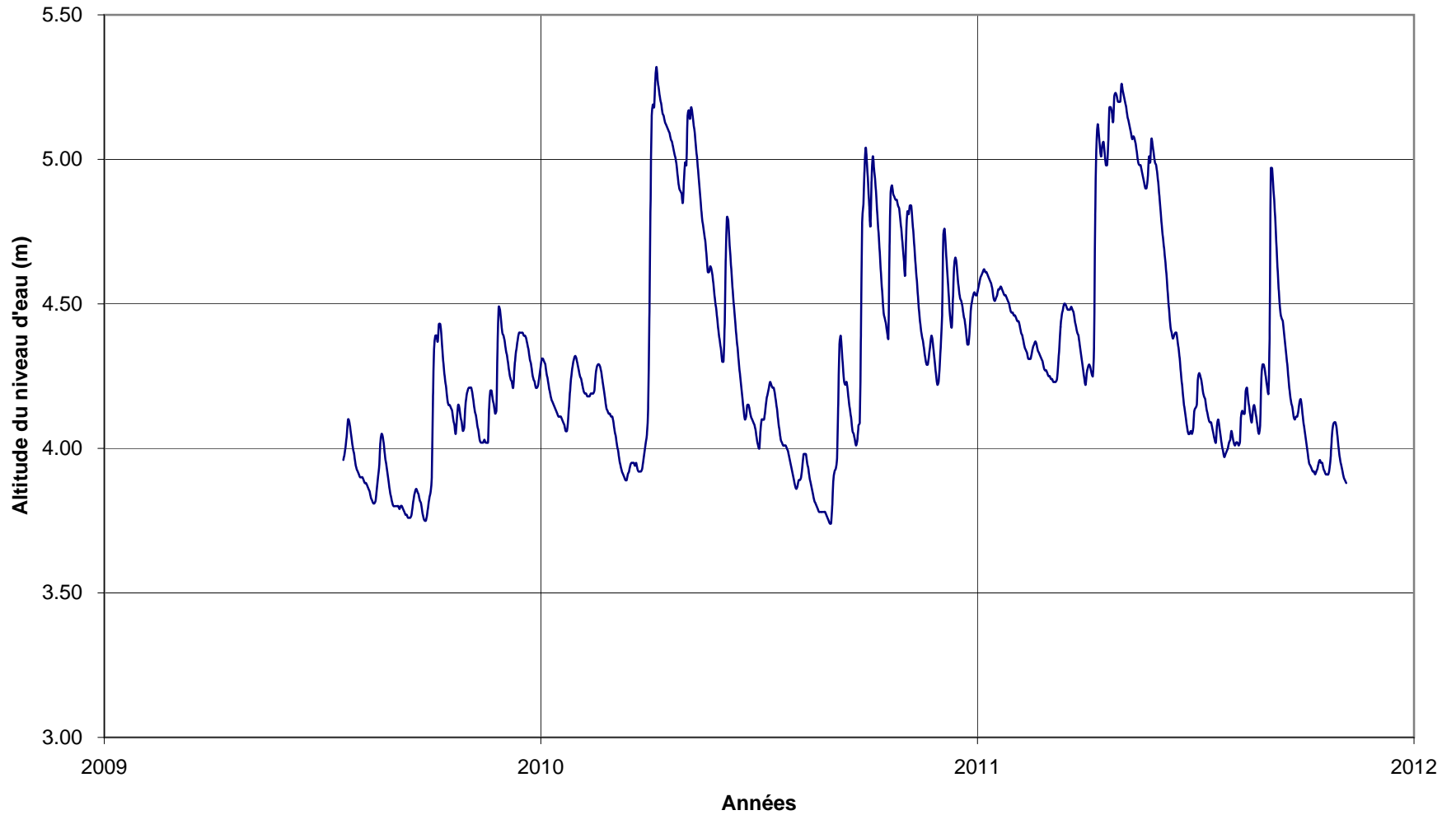


Annexe H

Graphiques de l'évolution du niveau d'eau des piézomètres

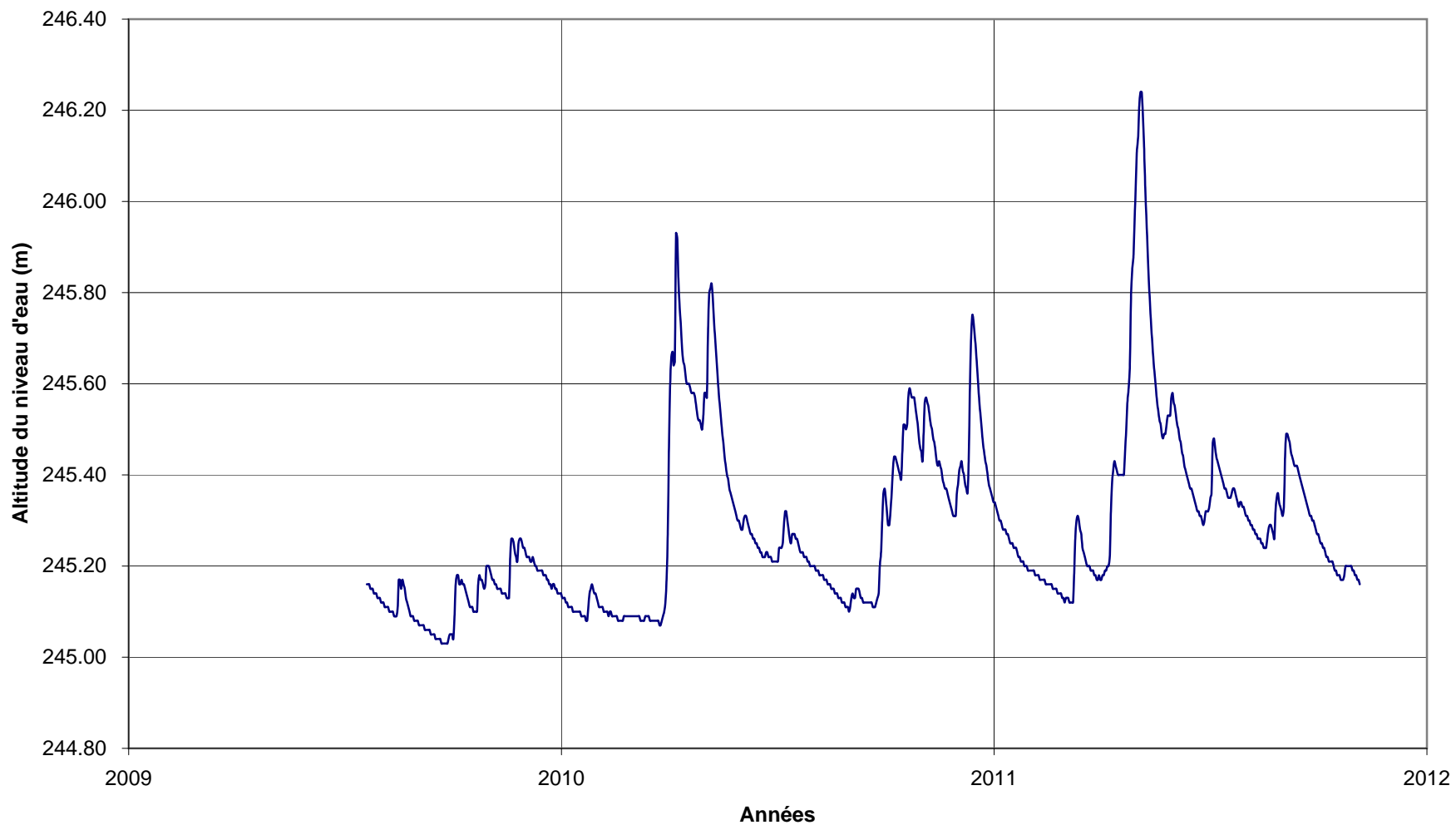
Source : MDDEP (2002r)

Municipalité : Cap-Chat
Piézomètre : 02150001



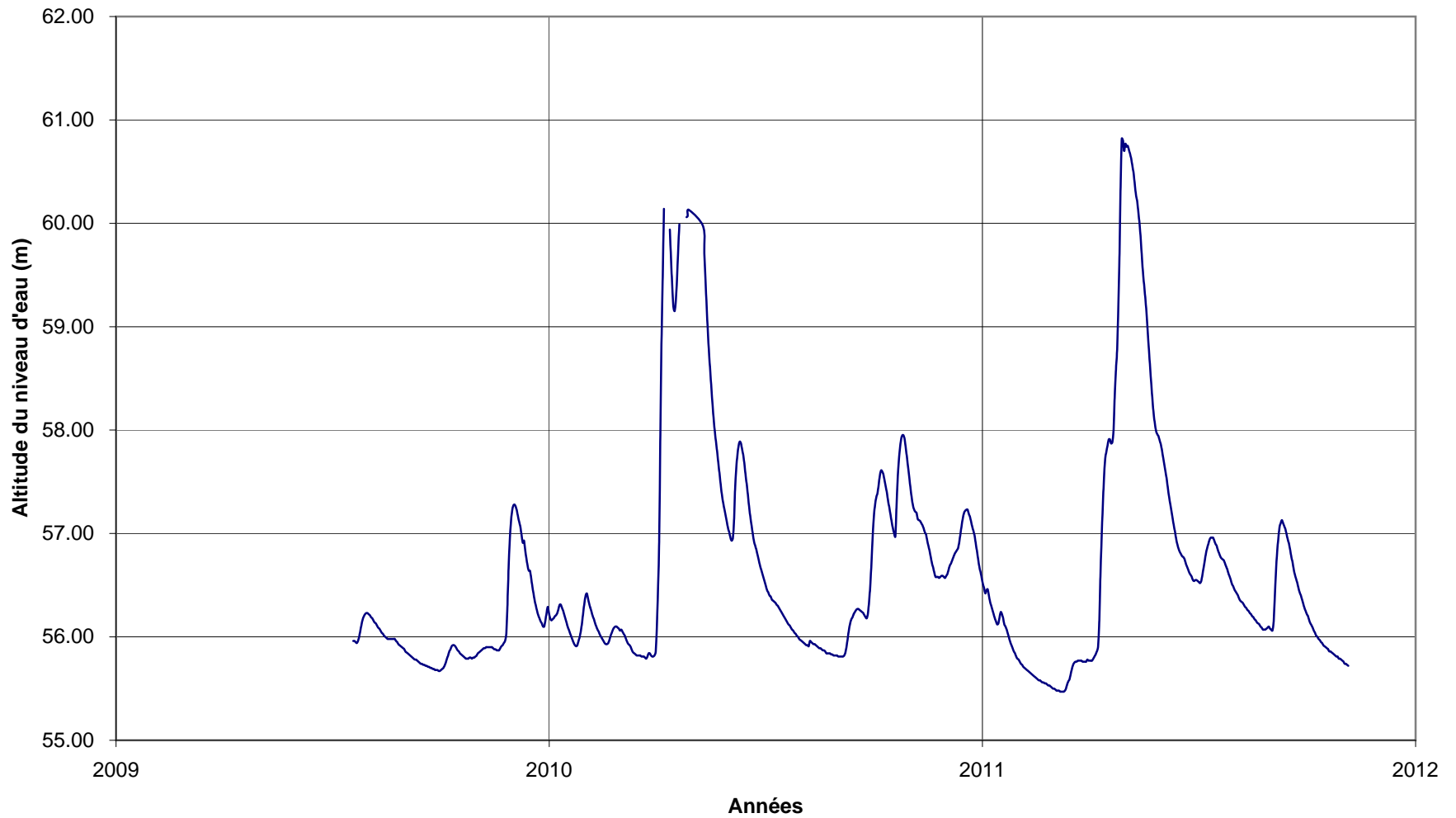
Altitude du sol (m): 6 (Approximative)

Municipalité : Mont-Albert
Piézomètre : 02140001



Altitude du sol (m): 249 (Approximative)

Municipalité : Marsoui
Piézomètre : 02120001



Altitude du sol (m): 61 (Approximative)